




LEGENDA

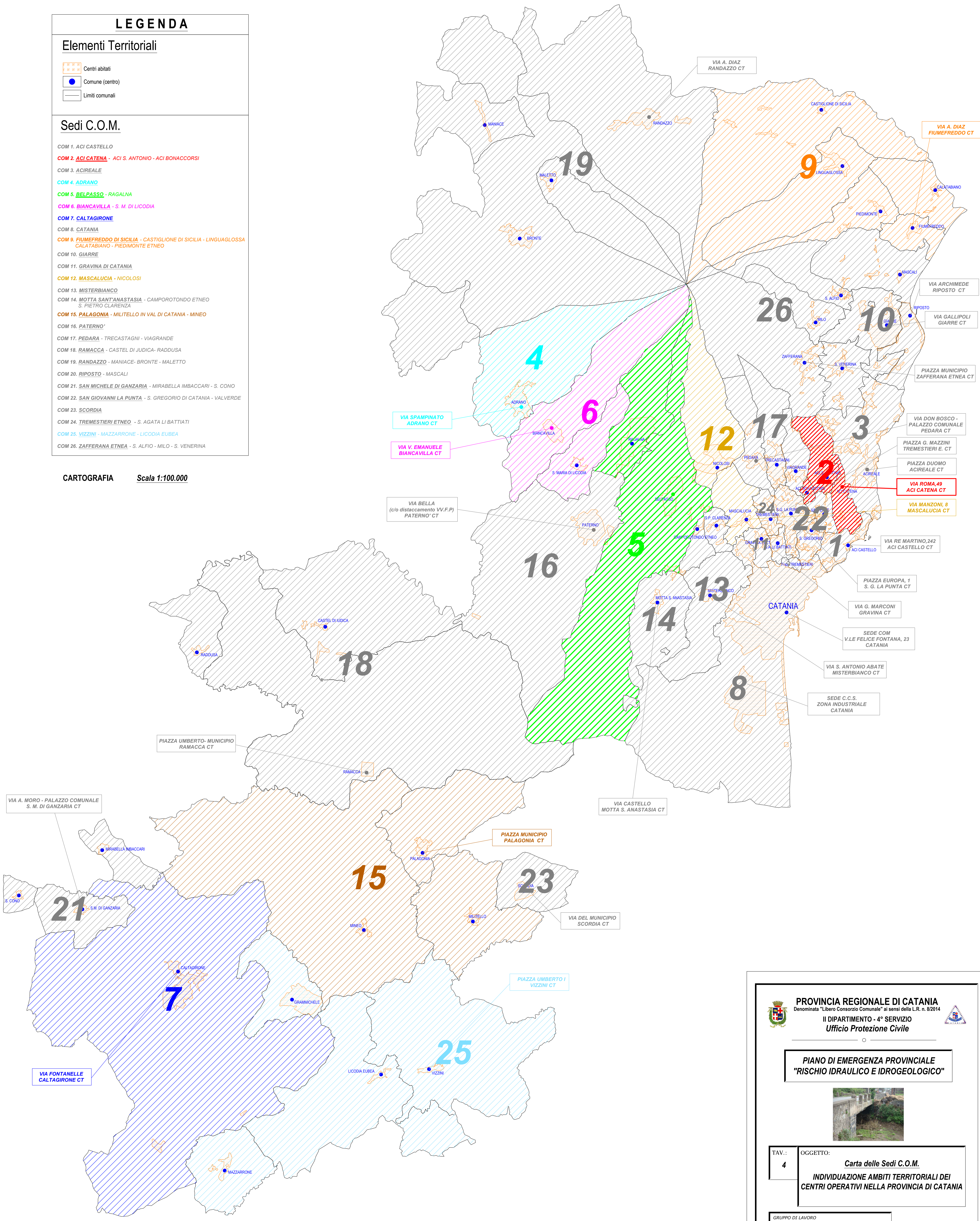
Elementi Territoriali

-  Centri abitati
-  Comune (centro)
-  Limiti comunali

Sedi C.O.M.

- COM 1. ACI CASTELLO
- COM 2. **ACI CATENA** - ACI S. ANTONIO - ACI BONACCORSI
- COM 3. ACIREALE
- COM 4. **ADRANO**
- COM 5. **BELPASSO** - RAGALNA
- COM 6. **BIANCAVILLA** - S. M. DI LICODIA
- COM 7. **CALTAGIRONE**
- COM 8. CATANIA
- COM 9. **FIUMEFREDDO DI SICILIA** - CASTIGLIONE DI SICILIA - LINGUAGLOSSA - CALATABIANO - PIEDIMONTE ETNEO
- COM 10. GIARRE
- COM 11. GRAVINA DI CATANIA
- COM 12. **MASCALUCIA** - NICOLOSI
- COM 13. MISTERBIANCO
- COM 14. MOTTA SANT'ANASTASIA - CAMPOROTONDO ETNEO - S. PIETRO CLARENZA
- COM 15. **PALAGONIA** - MILITELLO IN VAL DI CATANIA - MINEO
- COM 16. PATERNO
- COM 17. PEDARA - TRECASTAGNI - VIAGRANDE
- COM 18. RAMACCA - CASTEL DI JUDICA - RADDUSA
- COM 19. **RANDAZZO** - MANIACE - BRONTE - MALETTO
- COM 20. RIPOSTO - MASCALI
- COM 21. **SAN MICHELE DI GANZARIA** - MIRABELLA IMBACCARI - S. CONO
- COM 22. **SAN GIOVANNI LA PUNTA** - S. GREGORIO DI CATANIA - VALVERDE
- COM 23. SCORDIA
- COM 24. TREMESTIERI ETNEO - S. AGATA LI BATTIATI
- COM 25. **VIZZINI** - MAZZARRONE - LICODIA EUBEA
- COM 26. ZAFFERANA ETNEA - S. ALFIO - MILO - S. VENERINA

CARTOGRAFIA Scala 1:100.000



PROVINCIA REGIONALE DI CATANIA
Denominata "Libero Consorzio Comunale" ai sensi della L.R. n. 8/2014

II DIPARTIMENTO - 4° SERVIZIO
Ufficio Protezione Civile

PIANO DI EMERGENZA PROVINCIALE
"RISCHIO IDRAULICO E IDROGEOLOGICO"

TAV.: **4** OGGETTO: **Carta delle Sedi C.O.M.**
INDIVIDUAZIONE AMBITI TERRITORIALI DEI CENTRI OPERATIVI NELLA PROVINCIA DI CATANIA

GRUPPO DI LAVORO
Dott.ing. A. Falla
Dott.ing. G. Musmarra
Geom. B. Talarico
Dott. M. Catalano
Dott.ssa A. Agrifoglio
Sig. M. Neri

Il Dirigente del Servizio
Dott.ing. Salvatore Raeti

Data: _____
Aggiornamento: _____